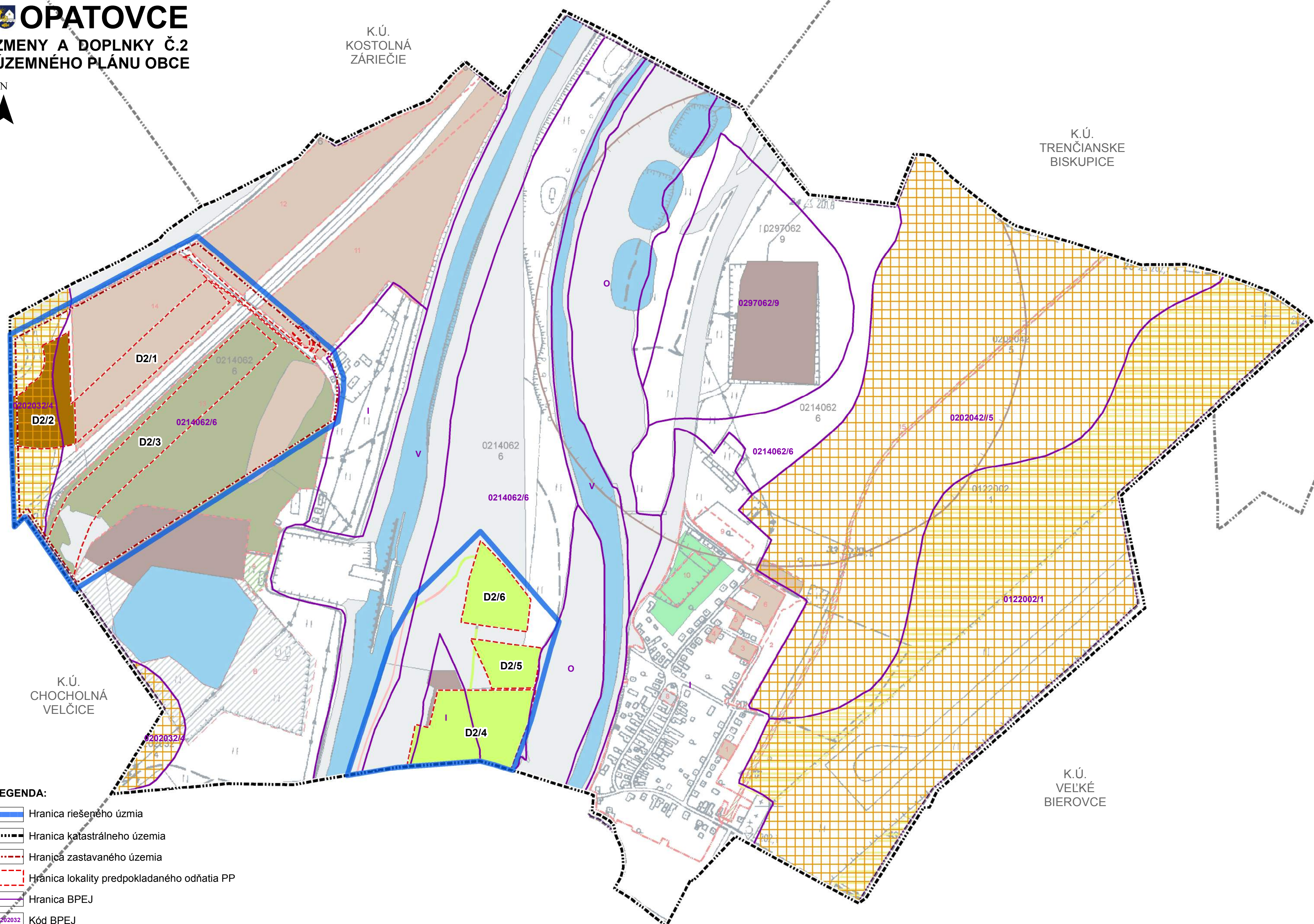


K.Ú.  
KOSTOLNÁ  
ZÁRIEČIE












K.Ú.  
TRENČIANSKE  
BISKUPICE



K.Ú.  
CHOCHOLNÁ  
VELČICE

K.Ú.  
VELKÉ  
BIEROVCE

**LEGENDA:**

-  Hranica riešeného územia
-  Hranica katastrálneho územia
-  Hranica zastavaného územia
-  Hranica lokality predpokladaného odňatia PP
-  Hranica BPEJ
-  Kód BPEJ
-  Skupina BPEJ
-  Orná pôda
-  Trvalý trávny porast
-  Zastavané plochy a nádvorja
-  Chránená pôda

NÁZOV ÚPD:			ÚZEMNÝ PLÁN OBCE OPATOVCE - ZMENY A DOPLNKY Č.2		Č. VÝKRESU:
					6
NÁZOV VÝKRESU:			VÝKRES BUDÚCEHO MOŽNÉHO POUŽITIA POĽNO- HOSPODÁRSKEJ PÔDY NA NEPOĽNOHOSPODÁRSKE ÚČELY		
			MIERKA:		
			1 : 5000		
OBSTARÁVATEĽ:	SPRACOVATEĽ:	RIEŠITEĽ:	DIG. SPRACOVAL:	DÁTUM:	
Ing. SLÁMKOVÁ	URBIZ s.r.o.	ING. ARCH. BRZÁ	BC. MIČIK	08/2022	